



pax christi on tour | Sa. 13. Juni 2026 - Würzburg

Sich mal wieder treffen ♡ Miteinander unterwegs sein ♡ Zeit haben für Gespräche ♡ Eine schöne Stadt mit ihrer Geschichte kennenlernen ⇒ Das ist die Idee von "pax christi on tour"

Die „Tour“ vorbereitet haben Maria Freitag, Burkard Fleckenstein und Hermann Simon. Ziel ist die Stadt Würzburg, die wir auf ganz eigene Weise neu erleben dürfen.

Auf den Spuren der jüdischen Mitbürgerin Dr. Clara Oppenheimer gehen wir auf einem nach ihr benannten Stationenweg quer durch Würzburg - von der Sanderau bis zum Hauptbahnhof.

- Wir werden geführt von Frau Mara Hofmann, Studienrätin am Städtischen Berufsbildungszentrum der Klara-Oppenheimer-Schule. Deren Lehrkräfte haben zusammen mit interessierten Schüler:innen im Unterricht und in ihrer Freizeit die Klara Oppenheimer-Route konzipiert und umgesetzt. Unter anderem dafür erhielt die Schulgemeinschaft im Jahr 2025 den Würzburger Friedenspreis.
- „Wertschätzung zeigen - Vielfalt leben - Kompetenzen fördern“ - das Leitbild der Schule repräsentiert die Werte und Haltungen von Clara Oppenheimer und ermutigt alle, die auf der Route unterwegs sind, sich auch heute mit antidemokratischen, autoritären und populistischen Systemen und Parolen auseinander zu setzen.

Im Anschluss an die ca. 2-stündige Führung sind für uns im Café Mares der Erlöseschwestern Tische reserviert für ein Mittagessen und/oder Kaffee & Kuchen. So können wir die Erfahrungen nachklingen lassen und uns austauschen.

Treffpunkt ist um 11:00 Uhr am Startpunkt der Route in der Friedenstraße 26 (Ecke Sophienstraße) ⇒ ⇒

Anmeldung bitte bis 08. Juni 2026 bei Hermann Simon

Tel. 0931-68738; mobil: 01578-0310756;

E-mail: hermann_simon@web.de

Wie komme ich hin:

Der Startpunkt in der Friedenstraße ist in 5 Minuten Fußweg vom Würzburger Südbahnhof (Ankunft lt. Fahrplan aus Aschaffenburg um 10:43 Uhr) erreichbar. Vom Hauptbahnhof fährt z.B. die Straßenbahnlinie 5 (Rottenbauer) um 10:33 Uhr zur Juliuspromenade; von dort die Buslinie 16 (Heidingsfeld) um 10:38 bis zum Südbahnhof/LVA. (Weiter siehe oben). Vom Sanderring aus sind es ca. 15 Minuten Fußweg quer durch den Ringpark über die Sophienstraße hoch zur Friedenstraße.



Die Klara-Oppenheimer-Route

Station 3

Kinderärztin und Kämpferin für Frauenrechte



Station 2

Widerstand und Reichspogromnacht




Station 1

Klaras Stolperstein



Bitte scannen



Station 6

Deportation und Tod



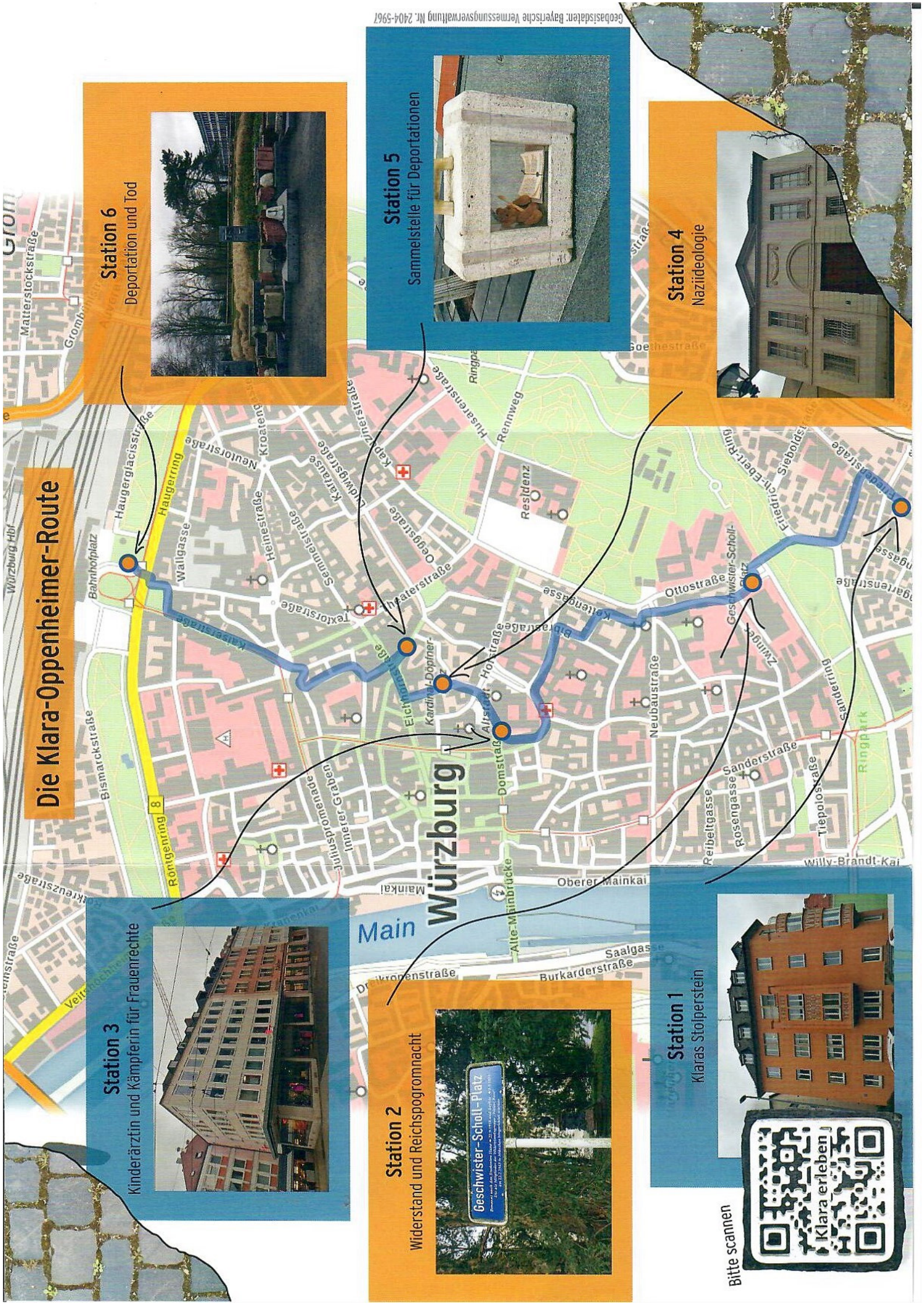

Station 5

Sammelstelle für Deportationen



Station 4

Naziideologie



Geobasdaten: Bayerische Vermessungsverwaltung Nr. 2404-5967